



Réalisation d'un topoguide
randonnée

page 2

16 circuits de découverte


pages 3 à 5

Les chemins et leurs secrets

page 6

Sur les pas de St-Jacques-
de-Compostelle

page 7



La randonnée
en Pays de
Bièvre-Valloire

Dossier de presse
Mai 2000



Des goûts et des couleurs

Historique du projet

page 8

Environnement et patrimoine

pages 9 à 11

Le Pays de Bièvre-Valloire :
60 communes unies dans l'action

page 12

Le Pays de Bièvre-Valloire pratique

page 13



Réalisation d'un topoguide randonnée



Carte d'identité du Pays de Bièvre-Valloire

Situé au nord ouest de l'Isère, au cœur du triangle Lyon-Grenoble-Valence, le Pays de Bièvre-Valloire représente 59 000 habitants, 60 communes, 4 collectivités locales dont 3 Communautés de Communes (Pays de Chambaran, Pays de Beaurepaire, Bièvre-Est) et 1 District, celui de La Côte-St-André, 5 bourgs centres (Beaurepaire, La Côte-St-André, Le Grand-Lemps, Rives et Roybon).

4 musées :

Hector Berlioz,
les liqueurs Cherry Rocher,
Musée Gallo-Romain de Tourdan,
Musée des Traditions rurales à Revel

Des manifestations

événementielles de grande envergure :
Foire de Beaucroissant
à la Côte-St-André
Festival Berlioz,
Rencontres Internationales
du Cinéma à Beaurepaire
Nuits du folklore à Montseveroux

Une floraison d'édifices culturels et cultuels.

3 offices de tourisme :

Beaurepaire, La Côte-St-André,
Roybon.

LEVEZ LE PIED !

Le Pays de Bièvre-Valloire a réalisé un vaste projet d'aménagement d'un réseau de 235 km de sentiers. Cet été, ce nouvel espace de randonnée pourra être découvert par tous grâce au topoguide qui regroupe 16 fiches de randonnée.

Il sera disponible à la vente dans tous les offices de tourisme de Bièvre-Valloire et auprès de certains détaillants à partir du mois de juillet. De quoi donner envie à tous les marcheurs, confirmés ou dilletantes, petits et grands, de partir à la découverte du Pays de Bièvre-Valloire !

Du Saut du Chevalier au sentier des sources de la Bourbre, la diversité prime. Les 16 circuits dévoilent le Pays de Bièvre-Valloire sous tous ses aspects : des sites et paysages variés (panoramas sur les plaines et les massifs environnants) emmènent le randonneur de collines en forêts, de rivières en étangs et d'églises en châteaux médiévaux...

Ce guide fournit des renseignements pratiques et précis sur le kilométrage, le niveau de difficulté et la possibilité de parcourir la boucle à VTT. Il présente l'avantage d'associer le plaisir de la randonnée à une information détaillée sur le patrimoine historique et écologique des sites traversés. Une mine de renseignements est disponible à l'intérieur de chaque fiche. On découvre qui était sainte Béatrix ou encore comment fut fondée la célèbre foire de Beaucroissant. Quant aux amoureux de la nature, ils y verront un outil indispensable pour partir à la cueillette des champignons ou à l'affût des oiseaux.

Avec ce topoguide, c'est un projet de longue haleine qui voit le jour et l'aboutissement de nombreux efforts pour une valorisation active du patrimoine bâti et naturel !


CONTACTS PRESSE :

Élisa Glangeaud, Ilso nd
Tél. 04-76-12-01-32 / Fax 04-76-87-03-77

Marielle Lefebvre,
Syndicat Mixte du Pays de Bièvre-Valloire
Tél. 04-74-54-00-91 / Fax 04-74-54-11-75

16 circuits de découverte

Topoguide randonnée



Prix de vente : 48 F

Où se le procurer ?

Dans les offices du tourisme
du Pays de Bièvre-Valloire

• Pays de Beaurepaire

Tour des Augustins,
Quai des Terreaux
38270 Beaurepaire
Tél. 04-74-84-68-84

• Pays de

la Côte-St-André
Place Berlioz, BP 12
38260 La Côte-St-André
Tél. 04-74-20-61-43

• Roybon

38940 Roybon
Tél. 04-76-36-25-86

Dans les librairies,
points presse et magasins
de sports régionaux

Tous les circuits sont marqués par le balisage jaune des PR® (chemin de promenade et randonnée) et équipés d'une signalétique conforme aux chartes de la FFRP (Fédération Française de Randonnée Pédestre) et du Département de l'Isère.

Circuit n°1 : sur les traces de l'ogresse

• Départ : salle des fêtes de Moissieu-sur-Dolon • Longueur : 13 km
• Niveau : moyen • VTT possible • Caractéristique : patrimoine.
Cette agréable randonnée vous emmène sur les traces des dieux Gaulois et de l'ogresse de Taravas, en passant par quelques sites remarquables de l'histoire régionale, du Moyen Âge à la deuxième guerre mondiale.

Circuit n°2 : La Font du Loup

• Départ : château de Montseveroux • Longueur : 11,9 km
• Niveau : moyen • VTT possible • Caractéristique : patrimoine.
Ce circuit vous fera traverser la forêt de Taravas, sous des châtaigniers et des frênes plusieurs fois centenaires...

Circuit n°3 : nature et vieilles pierres

• Départ : mairie de Primarette • Longueur : 11,4 km
• Niveau : moyen • VTT possible • Caractéristique : nature.
Cet itinéraire permet de découvrir les constructions anciennes en pisé et galets roulés. Il emmènera le promeneur jusqu'aux pierres des écoles et des églises et lui montrera la diversité du patrimoine naturel.

Circuit n°4 : Saut du Chevalier

• Départs : cimetière de Revel-Tourdan, églises de Pisieu et Pommier-de-Beaurepaire • Longueur : 19,2 km • Niveau : difficile
• VTT possible • Caractéristique : patrimoine.
Sportive par sa longueur, cette boucle est adaptée aux vététistes. Aux détours des chemins, elle vous emmènera jusqu'au village médiéval de Revel-Tourdan, au château de Barbarin, à la table d'orientation de Pommier-de-Beaurepaire et à l'église de Pisieu.

Circuit n°5 : sentier des moines et des étangs

• Départs : étang Le Grand Bois à Bossieu et mairie d'Arzay
• Longueur : 17 km • Niveau : difficile • VTT possible
• Caractéristique : nature. Ce sentier forestier permet de suivre les traces des moines cisterciens à travers l'histoire de l'abbaye de Bonnevaux.

16 circuits de découverte

Associations de randonnée :

convivialité et
professionnalisme

Communauté de communes du Pays de Beaurepaire

Association Loisirs
Nature Evasion
Beaurepaire
Présidente : Mme Gisèle Dié
Le Bouviers
38980 Viriville
Tél. 04-74-20-00-40

Club de marche Beaurepaire
Centre de l'Île du Battoir
Responsable : Irène Gilloz
Tél. 04-74-79-07-20

District de la Côte-St-André

Association
Randonnée Pédestre
Président : M. Lebrun
Rue Gabriel Vincendon
38200 La Côte-St-André
Tél. 04-74-20-46-05
(M. Jean Meyer)

Randonnée promenade
La Côte-St-André -
Responsable :
Mme Jeanine Désormeau
Tél. 04-74-20-30-94

Communauté de Communes de Bièvre-Est

• Club Alpin Rivois
Président : M. Bonnat
Tél. 04-76-91-04-93

De nombreux clubs et associations de cyclisme, de VTT ou proposant des activités équestres existent également sur la région. Coordonnées disponibles auprès des offices de tourisme (liste p. 3)

Circuit n°6 : le sentier de Béatrix

- Départ : base de loisirs de Faramans • Longueur : 8,3 km
- Niveau : facile • Caractéristique : patrimoine. Ce circuit très complet allie richesse architecturale, intérêt historique, beauté des paysages et qualité des points de vue...

Circuit n°7 : sentier médiéval de Bocsozel

- Départs : églises de Saint-Hilaire-de-la-Côte et du Mottier
- Longueur : 11,7 km • Niveau : moyen • VTT possible
- Caractéristique : patrimoine. Ce circuit vallonné propose la découverte de châteaux et maisons fortes, dans des paysages exceptionnels.

Circuit n°8 : des hauts de Gourand à l'onde des Ragées

- Départs : église de Flachères, salles des fêtes de St-Didier-de-Bizonne et d'Eydoche • Longueur : 12,6 km • Niveau : moyen
- VTT possible • Caractéristique : nature. Dans un cadre verdoyant, ce sentier offre aux promeneurs botanistes, ornithologues et mycologues, un milieu très favorable pour observer la richesse de la flore, surprendre une faune terrestre et aquatique variée, ou cueillir en saison baies, châtaignes, plantes médicinales et champignons.

Circuit n°9 : sentier des sources de la Bourbre

- Départs : église de Châbons, cimetière de Burcin, mairie d'Oyeu
- Longueur : 20,3 km • Niveau : difficile • VTT possible
- Caractéristique : patrimoine. Au cœur des Terres-Froides, ce sentier vous mène le long des deux versants verdoyants de la vallée de la Bourbre. Les collines boisées et vallonnées forment autant de promontoires sur les Alpes.

Circuit n°10 : sentier de Parménie

- Départs : tennis de Beaucroissant, église de Renage
- Longueur : 12 km • Niveau : difficile • VTT possible
- Caractéristique : nature. Ce sentier vous invite à une promenade à travers une forêt de châtaigniers, jusqu'à la colline de Parménie.

Circuit n°11 : de Chambaran à Bressieux, la forêt et l'histoire

- Départ : mairie de St-Siméon-de-Bressieux • Longueur : 18,9 km.
- Niveau : difficile • Caractéristiques : nature, patrimoine.

Ce sentier traverse la forêt de Chambaran. Elle recèle une flore variée, dont certaines espèces rares dans les zones humides.

16 circuits de découverte

Événements sportifs en Pays de Bièvre-Valloire

- La Côte-St-André, baptême de poney, parc Allives, dimanche 18 juin
- Apprieu, rallye cycliste, dimanche 2 juillet
- Beaurepaire, mois « sport et santé » du 15 juin au 15 juillet, manifestations sportives et séances de découverte
- Roybon, randonnée pédestre des Chambaran, dimanche 27 août
- Piséu, randonnée des coteaux, randonnées pédestres et méchoui, dimanche 3 septembre
- Montseveroux, 11^e Sanglier, compétition de VTT, dimanche 24 septembre
- La Côte-St-André, Forum des sports, samedi 7 octobre
- La Fertette, concours d'attelages, mercredi 25 octobre
- Gillonnay, cross des marrons, 28 et 29 octobre
- Viriville, randonnée VTT des Chambaran, samedi 11 novembre
- Monsteroux-Milieu, cross « La foulée des coteaux », dimanche 26 novembre
- Flachères, rallye VTT et pédestre en nocturne, samedi 2 décembre

Circuit n°12 : sur les traces des verriers

- Départ : ancienne gare de Roybon • Longueur : 21,2 km
- Niveau : difficile • Caractéristique : nature. Ce circuit alterne, dans un environnement très sauvage, combes, sous-bois, prairies et coteaux... avec des perspectives sur la chaîne du Vercors et le massif de la Chartreuse. La faune y est d'une grande richesse.

Circuit n°13 : chemin secret de Gargamelle

- Départs : ancienne gare de Roybon, abbaye de Chambaran (La Trappe) • Longueur : 15 km • Niveau : moyen • VTT possible
- Caractéristique : nature. Les amateurs de randonnées sauvages iront à la rencontre d'une nature riche et variée, abritée par la dense forêt de Chambaran et cachée dans les sous-bois de Gargamelle.

Circuit n°14 : Le Montclair

- Départs : mairies de Saint-Clair-sur-Galaure et de Montfalcon
- Longueur : 11,6 km • Niveau : moyen • VTT possible
- Caractéristique : nature. Cette boucle familiale vous fera découvrir des sites variés : les vestiges du château de Montfalcon, une chapelle en galets roulés, l'étang communal ou encore un élevage de cochons en liberté.

Circuit n°15 : Thodure et ses collines

- Départ : église de Thodure (place de la fontaine)
- Longueur : 13,7 km • Niveau : moyen • VTT possible
- Caractéristique : nature. La commune de Thodure est implantée au sud de la vaste plaine de la Bièvre, en rebord du plateau de Chambaran. Ce parcours vous emmènera de la plaine aux collines et des plateaux cultivés jusqu'aux contreforts du massif forestier.

Circuit n°16 : Les Feytaux-Terres Blanches

- Départ : mairie de Lentiol • Longueur : 8,8 km • Niveau : facile •
- Caractéristique : nature. Cette promenade autour du village de Lentiol vous propose la découverte de bois d'essences variées (châtaigniers, bouleaux, charmes, hêtres, robiniers, etc.) et de zones cultivées appelées Terres Blanches.



Les chemins et leurs secrets....

Secrets

Quelques circuits dévoilent leurs secrets à travers ces extraits :

Histoire...

Site du château de Lentiol

Situé à l'extrémité du plateau, en bordure de pente, ce lieu a été stratégiquement choisi pour ses conditions d'observation et de sécurité. Un château médiéval, dont il ne reste que de rares vestiges peu visibles (propriété privée), y fut construit. Des textes du XIII^e s. le mentionnent.

À cette époque, la Bièvre et le plateau de Chambaran constituent une zone tampon entre les possessions des dauphins et celles des comtes de Savoie. Les deux clans s'opposent régulièrement et les dauphins font construire des châteaux pour assurer la défense de leur principauté. Ils reprendront des seigneuries proches comme Lentiol, Marcollin ou Viriville.

Au pied des châteaux, des "bourgs castraux", mis en place par le pouvoir seigneurial afin d'accroître ses revenus, verront le jour.

Mais à Lentiol, la forte pente représente une contrainte importante qui aura pour conséquence un déplacement du bourg vers la vallée.

- Extrait du circuit n°16 -

Légende... En souvenir des loups

Sur le chemin forestier du bois de Taravas, vous passerez par "la Font du Loup", qui signifie la "fontaine aux loups". Jadis, les seigneurs de ces lieux étaient les loups qui venaient boire au ruisseau des Sordures. Le loup est présenté comme un prédateur redoutable dans de nombreuses légendes. S'attaque-t-il aux hommes ? Les vieux registres de paroisses tenus par les curés semblent en témoigner. Dans le village de Primarette, au nord-ouest de Moissieu-sur-Dolon, le curé enterra en 1709 Madeleine Petit, 12 ans : "la ditte petit a esté dévorée par un loup et on en a trouvé que la teste que j'ay enterrée".

En 1758, le dernier loup fut tué à Moissieu à coups de bâton...

- Extrait du circuit n°2 -

Nature... Étang Fouaty

La couleur brun-rouge est due à la présence d'algues microscopiques (desmidies ou diatomées) flottantes ou fixées sur les galets.

Ce phénomène est amplifié par l'ensoleillement car elles utilisent l'énergie solaire pour réaliser la photosynthèse. L'accumulation de bois mort et de feuilles acidifie l'eau, ce qui ne permet qu'une faible biodiversité à l'intérieur de la mare.

- Extrait du circuit n°12 -

Activité humaine...

La grande fabrique de Renage

Cette fabrique fonctionne depuis 1630.

Au début du XIX^e siècle, elle produit de l'acier pour les villes de St-Etienne, Thiers, Beaucaire, et pour les régions d'Auvergne et de Bourgogne. Elle sera transformée en soierie en 1852, puis en usine de tissage jusqu'en 1943.

Une chapelle néogothique fut construite sur le site et bénite en 1866. La construction a la forme d'un pont qui enjambe la Fure, dans un site classé "Patrimoine des Parcs et Jardins". Pour visiter : 04 76 91 55 25

- Extrait du circuit n°10 -

Sur les pas de St-Jacques-de-Compostelle

L'Association Rhône-Alpes des amis de St-Jacques

compte plus de 750 membres.
Elle propose des bulletins,
réunions, sorties ainsi
qu'une documentation
très complète.

Association Rhône-Alpes des amis de St-Jacques

35, rue Ste Hélène
69002 Lyon
Tél./Fax : 04-78-37-95-00
Internet : www.amis-st-jacques.org

À l'occasion de la Fête de la Randonnée le 17 juin,

la Fédération Française de
Randonnée Pédestre
inaugurera sur La-Côte-St-
André, (en collaboration avec
la Commune, les Amis de
St-Jacques-de-Compostelle et
le Syndicat Mixte du Pays de
Bièvre-Valloire), un panneau
signalétique sur le tracé
du GR® 65.

Parmi les circuits
nouvellement créés,
6 comportent une portion
de ce GR® 65.

Au cours de l'été,
un deuxième panneau sera
implanté sur Revel-Tourdan.

Samedi 17 Juin

- 8h00 : Rendez-vous au parking du château de La Côte-St-André
- 8h30 : départ de la balade
- 11h30 : inauguration du panneau.

Le Pays de Bièvre-Valloire est un passage obligé pour les pèlerins venant du fond de l'Europe. En effet, le fameux GR® 65, plus connu sous le nom de Chemin de St-Jacques-de-Compostelle passe d'est en ouest par 17 communes du Pays de Bièvre-Valloire. Les randonneurs traversent la région Rhône-Alpes et continuent vers Compostelle, en Galice, empruntant des chemins qualifiés en 1987, par le Conseil de l'Europe, de "Premier Itinéraire Culturel Européen" et classés en 1998, au Patrimoine mondial de l'humanité par l'UNESCO.

Un peu d'histoire..

Jacques fut l'un des 12 apôtres et frère de Jean. Il vécut tous les grands moments de la vie de Jésus. Après sa décapitation par Hérode en 44, commence la légende dorée du martyr. Elle raconte que les "frères" de Jacques placèrent son corps dans une barque qui traversa la Méditerranée, conduite par les anges, avant d'aborder la côte espagnole, en Galice.

C'est dans la première moitié du IX^e siècle que, suite à une prophétie de l'ermite Pélage, un évêque découvrit à Compostelle la tombe de l'apôtre Jacques. Cette découverte donna naissance à un immense mouvement de foule pendant plus de mille ans. Puis, cette tradition s'est endormie. La pratique du pèlerinage à pied, qui en réalité n'a jamais totalement disparu, s'est à nouveau consolidée ces dernières années. De Genève à Pampelune, le chemin de St-Jacques-de-Compostelle est aujourd'hui un itinéraire de Grande Randonnée parmi les plus empruntés.

En Pays de Bièvre-Valloire, cette section longue de 65 km amène les promeneurs sur des sites du patrimoine local : l'église St-Jean-Baptiste du Grand-Lemps, les Halles du XIII^e siècle de La-Côte-St-André, les sites gallo-romains et médiévaux de Revel-Tourdan ou encore la Chapelle Notre-Dame-de-la-Salette à Bellegarde-Poussieu. Son tracé se repère facilement : rectangle rouge et blanc, doublé du carré bleu et de la coquille jaune, emblème du pèlerinage. Cet itinéraire empreint de légendes et de traditions amène le randonneur en quête d'absolu au cœur de l'exploit sportif et de l'écologie.

Historique

Historique du projet

Pas à pas...

Repérage et ouverture des sentiers, aménagements lourds, balisage et entretien sont les différentes phases de la mise en œuvre.

Suite à un appel d'offres, les entreprises suivantes ont été retenues :

. lot 1, ARCHER (entreprise d'insertion) : plantation de poteaux, élagage, débroussaillage, balisage .

. lot 2, groupement de deux entreprises locales privées : AGERON (Viriville) et SUD-EST TRAVAUX : élagage mécanique.

La signalétique, aux normes de la charte départementale, a été réalisée par l'entreprise Pic'Bois.

Une assistance technique a été fournie par le bureau d'études "Architecture et Territoire", mandaté par le Conseil Général de l'Isère. Les travaux ont débuté en mai 99.

Dans un premier temps, 4 circuits furent ouverts au public en juillet 99.

Financement : Conseil Général de l'Isère et Syndicat Mixte.

Aménagement technique et solidarité

Le projet d'aménagement du réseau de sentiers a été conduit en collaboration avec les associations, les bénévoles et les élus locaux. Ensemble, ils ont élaboré les tracés, en se souciant de minimiser les passages en propriété privée. Sur le terrain, ce chantier important a été entrepris dans un bel esprit de solidarité. Les élus ont voulu associer le travail d'entreprises privées à celui d'entreprises employant des jeunes en insertion (sans ressources ou touchant le RMI), recrutés localement. L'appel d'offres, séparé en 2 lots ("travaux manuels" et "travaux mécanisés"), a ainsi permis aux entreprises d'insertion ou spécialisées de répondre.

Sur le vaste territoire des 60 communes du Pays de Bièvre-Valloire, la réalisation de 235 km de sentiers en des délais très courts nécessitait de faire appel à un maître d'œuvre. La DDE a été choisie et la direction de l'opération a été confiée à M. Combes, ingénieur subdivisionnaire à La Côte-St-André. Une dizaine de personnes ainsi qu'un important matériel ont été mis à la disposition du Syndicat Mixte.

Le bilan de cette organisation est - de l'avis de tous - très positif. Au plan technique comme au plan humain ; une véritable collaboration s'est en effet engagée avec les jeunes en insertion qui ont ainsi bénéficié d'une réelle expérience professionnelle.

Les témoignages des uns et des autres se rejoignent sur la richesse de cette réalisation. Avec la mise en vente du topoguide, ce projet est une réussite totale et un bel exemple de solidarité au service de la mise en valeur du patrimoine local !



Annexe

Environnement et patrimoine

Faune et flore

- . Dans les Chambaran, de nombreuses niches écologiques abritent des espèces florales protégées, comme les délicates ophrys, en forme d'insectes ou d'animaux
- . Dans la région de Marnans, on peut admirer l'une des plus grandes orchidées méridionale, la Limodore à feuilles avortées.
- . La tourbière de St-Siméon-de-Bressieux abrite une flore rare en Isère : fougères imposantes, plantes carnivores...
- . Les castors recolonisent les rivières.
- . 14 espèces rares de libellules sont dénombrées.
- . On trouve quelques grandes figures, comme le hibou Grand-Duc.
- . Plusieurs anciennes carrières ont été investies par des colonies de guépiers d'Europe, aux plumes colorées. Dans l'une d'elle, près de 800 tritons ont été recensés, dont le rare triton crêté.
- . Il n'est pas rare d'observer le très beau héron pourpré, le héron bihoreau et l'aigrette gazette.
- . 40 espèces de libellules, dont 14 espèces rares sont dénombrées.
- . Classé réserve naturelle, l'étang du Grand-Lemps est exceptionnel par la qualité de sa faune et sa flore.

Une extraordinaire biodiversité à 50 km de Lyon ou Grenoble !

Au croisement d'influences climatiques océaniques, continentales et méditerranéennes, le Pays de Bièvre-Valloire a développé, à travers une grande diversité de milieux et sur un espace de 500 km², un véritable condensé de la faune et de la flore française.

La profusion d'étangs et de marais confère à la région son caractère et son charme particuliers. Pour les amateurs, c'est surtout en dehors des périodes estivales qu'il faut avoir l'œil : venus de toute l'Europe, les migrateurs se donnent rendez-vous pour festoyer dans les grandes plaines agricoles. Ainsi, fréquemment, des vols comptant jusqu'à 70 cigognes survolent le territoire, véritable couloir de circulation.

Le Pays de Bièvre-valloire s'organise autour de 3 espaces géographiques différents : les plaines agricoles, les massifs forestiers et les coteaux.

Les deux massifs, Bonnevaux au nord et Chambaran au sud sont les derniers bastions de la forêt qui couvrait autrefois une grande partie du territoire. On peut rencontrer chênaie, châtaigneraie, boulaie, parsemées de peuplements de pins, épicéas, hêtres...

Les combes forestières ou tourbeuses, les marais parfois impénétrables, les profondes forêts trouées de clairières ou d'étangs poissonneux, confèrent à ces lieux une réelle originalité. La forêt de Bonnevaux s'avère le paradis des amateurs de champignons : girolles, pieds de mouton, cèpes, bolets bronzés, bolets des pins, trompettes de la mort et chanterelles y prolifèrent.

Omniprésente, l'activité agricole est diversifiée : élevage, céréales, maïs, tournesol, colza, tabac, arbres fruitiers, pisciculture, sylviculture. Les plaines sont essentiellement céréalières, alors que les coteaux aux pentes douces sont favorables à la polyculture et à l'élevage. L'empreinte de cette activité sur la vie locale s'exprime à travers un grand nombre de foires de village, dont la plus célèbre, "La Beaucroissant" trouve son origine au XIII^e s.

Annexe

Environnement et patrimoine

Le "petit" patrimoine, témoin de l'activité économique

Le "petit patrimoine", croix de chemins, lavoirs, fontaines, fermes en pisé ou simples cabanes de vigne, fait tout le charme de nos campagnes.

. Les granges-étables

Dissociées du logis, ce sont le plus souvent de grands bâtiments allongés, composés de plusieurs blocs distincts associés sous un même toit : la grange, l'étable et le hangar, sont généralement surmontés d'un fenil. Un second type se distingue parfois, qui se caractérise par un bâtiment moins allongé et plus élevé. Il est divisé dans le sens de la longueur par des rangées de poteaux qui délimitent 3 travées, d'où leur nom de "grange à 3 nefs" (ou encore "grange cistercienne" ou "grange de Bonnevaux", en référence aux techniques de construction des moines cisterciens de l'abbaye de Bonnevaux au XI^e siècle).

Certaines de ces constructions pourraient remonter au XV^e siècle.

. Les cabanes de vigne

La culture de la vigne était autrefois très répandue en Pays de Bièvre-Valloire où chacun fabriquait son vin. Témoins de cette activité, de petits bâtiments, les cabanes de vignes, sont essaimés sur les communes de Beaucroissant, Apprieu, Viriville et La Côte-St-André. Elles étaient tantôt utilisées pour le logement des vendangeurs ou des travailleurs saisonniers, tantôt comme abris à outils.

. Les lavoirs

De très nombreux lavoirs sont encore visibles, dont certains enjambent un cours d'eau comme à Eydoche, Faramans ou Penol. Ceux de Revel-Tourdan et Beaucroissant sont parmi les mieux conservés.

À la découverte du patrimoine

Le Pays de Bièvre-Valloire a fait l'objet d'un "inventaire du patrimoine", conduit par la Conservation du Patrimoine de l'Isère. Il a révélé un grand nombre de sites, d'édifices et de bâtiments qui pourraient faire l'objet d'une valorisation. Patrimoine fortifié, religieux, rural, industriel ou public... Toutes les catégories et toutes les époques sont représentées, en tous points du Pays.

. Le patrimoine culturel

Souvent adossés aux coteaux, les villages du Pays de Bièvre-Valloire se groupent autour de leur église, pour la plupart construite au 19^e siècle en galets roulés. La réorganisation des diocèses et des communes à cette période a en effet entraîné un important mouvement de construction d'édifices religieux.

Roman, classique ou gothique, la variété des styles marque l'éclectisme des sources d'inspiration à cette époque. L'église de Châtenay a conservé des décors peints de toute beauté, l'église néo-byzantine de Roybon construite par Berruyer ainsi que celles de Thodore, Marcollin, Arzay, Champier, Sardieu et Rives sont particulièrement intéressantes. De l'époque médiévale, il faut citer l'exceptionnelle église romane du prieuré de Marnans et l'église St-Laurent à Monsteroux-Milieu (XII^e et XIII^e siècles) qui abrite une peinture du XIV^e siècle. Les chapelles essaimées sur tout le territoire invitent à la découverte de sites isolés offrant souvent de superbes panoramas.

. Le patrimoine fortifié

Plus d'une soixantaine de mottes castrales a été répertoriée en Isère, dont une dizaine en Pays de Bièvre-Valloire. Au XII^e siècle la pierre remplace le bois et de donjons à plan carré ou rectangulaire, aux murs épais, sont érigés.

Aux XIII^e et XIV^e siècles, les bâtiments se regroupent à l'intérieur de l'enceinte, flanquée de tours.

Les châteaux de brique à Bressieux (XIII^e siècle), à Montseveroux (fin XIII^e siècle) au Mottier (tour carrée), à Montfalcon (début XVI^e siècle) et à Thodore, ont préservé de beaux volumes. Le Pays est également parsemé de maisons fortes, résidences de la noblesse au Moyen Âge, particulièrement remarquables, comme celles de Loives à Roybon ou de Barbarin à Revel-Tourdan.

De l'époque moderne demeure une quarantaine d'édifices, comme le château de Gallerand à Bellegarde-Poussieu (transformé au XVII^e siècle), le château de Bresson (XVII^e siècle) à Revel-Tourdan ou le domaine de Sigoyer à Ornacieux.

Au XIX^e siècle enfin, quelques belles demeures ont été construites dans le style néogothique ou néoclassique.

Environnement et patrimoine

Intro

À la croisée d'influences...

Les techniques de construction employées ont généré une architecture simple, qui exprime localement différentes influences régionales et culturelles.

• Le genre dauphinois se concentre au nord-est dans les Terres Froides, mais son influence se fait sentir jusqu'à la Côte-St-André. Séparée des bâtiments agricoles, la maison d'habitation est en pierres de taille ou en pisé ; de plan carré, elle s'impose par son volume massif couvert d'une ample toiture à 4 pans très inclinés, couverte en tuiles écailles.

• Le genre rhodanien marque le coeur de la Bièvre et la partie nord du massif des Chambaran. Il se distingue du genre dauphinois par la toiture, moins pentue et couverte de tuiles canal. Le logis est le plus souvent en pisé.

• Une influence provençale se fait sentir au sud-ouest. Ce genre se caractérise souvent par un ensemble de bâtiments aux fonctions distinctes groupés sous un même toit.

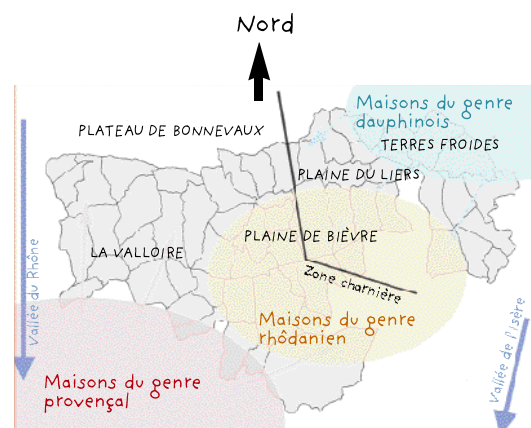
Des matériaux différents marquent une hiérarchie entre les bâtiments, selon leur affectation.

Les toitures en tuiles canal sont à deux pans faiblement inclinés.

Matériaux de construction : l'assise d'une identité marquée

Cherchant à se protéger du vent et à bénéficier d'un point d'eau, les hommes se sont installés au pied des coteaux, en puisant dans le sol les matériaux de construction : la terre et les galets.

La composition du sous-sol (sable, argile et cailloutis) est propice à la construction en pisé, à partir de la terre crue. Celle-ci, parfois amendée de chaux, est compactée par couches superposées dans un coffrage. Le résultat est un ensemble homogène, apte à supporter les efforts d'une maçonnerie monolithique sans poteaux. Extraits du lit des rivières ou des champs cultivés, les galets sont initialement essentiellement utilisés pour les soubassements, en raison de l'importante quantité de chaux ou de mortier de blocage nécessaire. Mais à partir du milieu du 19^e siècle, l'apparition de liants à maçonner industriels (ciment) permet la construction de bâtiments entièrement en galets. Comme nombre d'écoles, mairies, églises construites à cette époque, ces bâtiments se reconnaissent à leurs façades montées en épis (ou arêtes de poisson) pour plus de stabilité. La brique ou la molasse (pierre tendre) sont souvent utilisées pour les encadrements de fenêtres et pour les chaînages d'angle.



Le Pays de Bièvre-Valloire : 60 communes unies dans l'action

Une communauté de destin

Signé le 7 février 1997 par l'État, la Région Rhône-Alpes et le Département de l'Isère, le Contrat Global de Développement du Pays de Bièvre-Valloire représente l'aboutissement d'années de travail et de concertation entre les élus et les acteurs de la vie économique, culturelle et sociale.

Au départ de cette formidable mobilisation, une volonté commune de préserver de solides atouts économiques malgré le déclin des activités industrielles et les restructurations qui ont frappé le monde agricole ces vingt dernières années.

Et, parallèlement, un refus partagé de laisser inéluctablement ce territoire devenir une banlieue résidentielle des agglomérations voisines. En dépit de sensibilités politiques parfois différentes ou d'intérêts locaux particuliers, un vrai consensus s'est esquissé et s'est renforcé avec le temps autour d'une stratégie commune de développement dont les objectifs sont bien identifiés :

- . Rétablir l'équilibre entre la fonction économique et la fonction résidentielle ;
- . Préserver et améliorer la qualité des services, du cadre de vie et de l'environnement ;
- . S'engager fortement dans une véritable solidarité intercommunale, par le regroupement au sein d'un Syndicat Mixte ayant en charge la mise en œuvre du projet de développement et la maîtrise d'ouvrage des actions qui intéressent l'ensemble du territoire.
- . Associer étroitement en permanence l'ensemble des représentants du monde socio-économique à la mise en œuvre de ce premier projet commun ;
- . Enfin, bien entendu, faire exister et vivre le Pays, renforcer son identité et développer le sentiment d'appartenance de tous.

S'unir pour mieux agir

Ce n'est pas vraiment un hasard si le Pays de Bièvre-Valloire s'est imposé comme un précurseur dans la concrétisation de la politique d'aménagement du territoire à travers les Pays. Ici, la coopération intercommunale est une tradition. De longue date, on a compris qu'il était sage d'unir les énergies et les bonnes volontés.

Créé en 1961, le District de La Côte-St-André fut le premier district rural à voir le jour en France. Il regroupait alors 16 communes et ouvrait la voie à une politique de coopération intercommunale très active. Les années 70 virent la création des SIVOM des Chambaran et de Beaurepaire. Ultime étape en 1996 avec le regroupement des 3 communautés de communes du Pays de Beaurepaire, du Pays de Chambaran et de Bièvre-Est et du district de La Côte-St-André au sein du Syndicat Mixte du Pays de Bièvre-Valloire.

Le Pays de Bièvre-Valloire pratique

Les 3 offices de tourisme

À contacter pour toute information, en particulier concernant les modes et lieux d'hébergements : auberges et hôtels, gîtes ruraux, chambres d'hôtes, locations, campings (municipaux, à la ferme ou aires naturelles).

Office de tourisme du Pays de La Côte-St-André

Place Berlioz
BP 12
38260 La Côte-St-André
tél. 04-74-20-61-43
fax 04-74-20-56-25

Office de tourisme du Pays de Beaurepaire

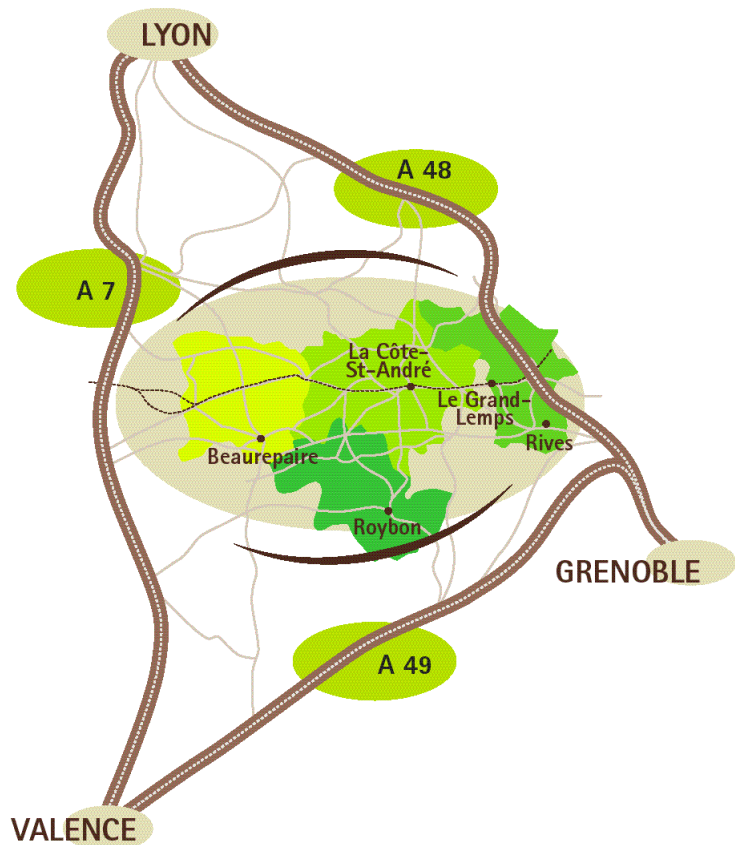
Tour des Augustins
Quai des Terreaux
38270 Beaurepaire
tél. 04-74-84-68-84
fax 04-74-84-68-86

Office de tourisme de Roybon

38940 Roybon
tél./fax 04-76-36-25-86

CONTACTS PRESSE :
Élisa Glangeaud, Ilso nd
Tél. 04-76-12-01-32 / Fax 04-76-87-03-77

Marielle Lefebvre,
Syndicat Mixte du Pays de Bièvre-Valloire
Tél. 04-74-54-00-91 / Fax 04-74-54-11-75



Accès : une desserte autoroutière de proximité

Trois autoroutes encadrent le Pays de Bièvre-Valloire :
A 49 Grenoble-Valence,
A 48 Grenoble-Lyon
et A 7 Lyon-Marseille.

Principales sorties :
depuis Grenoble, sortie Rives
depuis Valence, sortie Chanas, puis direction Beaurepaire
depuis Lyon, sortie Bourgoin-Jallieu direction La Côte-St-André (N 85)

L'axe rapide de Bièvre, actuellement en chantier, desservira l'aéroport de Grenoble-Saint-Geoirs, aux portes du Pays de Bièvre-Valloire. Il reliera ultérieurement l'A 48 et l'A 7, complétant ainsi l'excellente desserte du territoire.